

Zweckzuweisung der Grünzonen (Auszug)



Gebiet
Brefeld

Zuordnung der Grünzone
Grünzone A, F, S

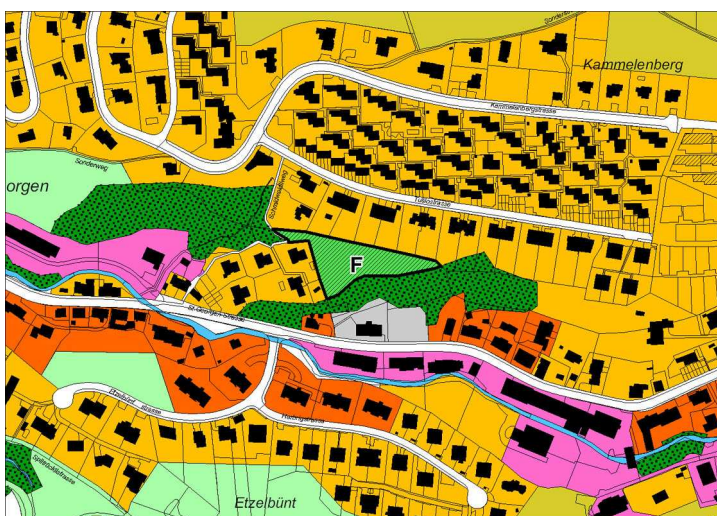
Begründung
A: Militärische Anlagen
F: Allmendnutzung (Waffenplatz)
S: Amphibienlaichgebiet von nationaler Bedeutung



Gebiet
Lukasmüli

Zuordnung der Grünzone
Grünzone A, F, S

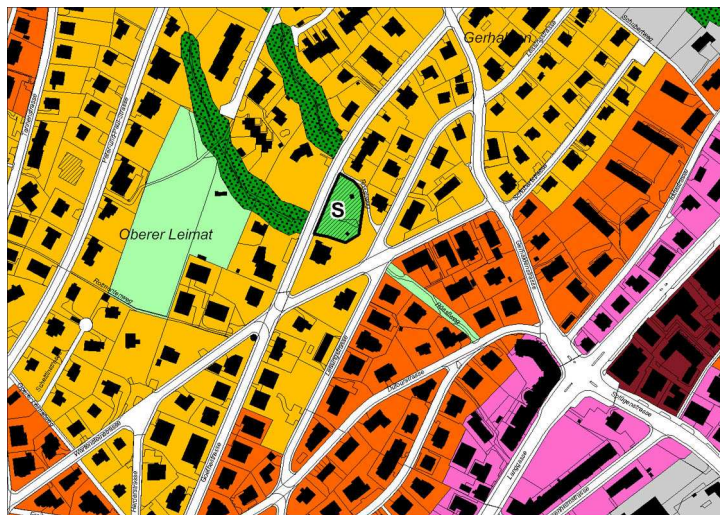
Begründung
A: Familiengärten
F: strukturreiche Restfläche zwischen Bahntrasse und Autobahn
S: strukturreicher und wertvoller Lebensraum mit Ruderalflächen



Gebiet
Kammelenberg

Zuordnung der Grünzone
Grünzone F

Begründung
Strukturreiche Hangwiese, Siedlungsgliederung

**Gebiet**

Goethe/Lessingstrasse

Zuordnung der Grünzone

Grünzone S

BegründungWertvolles, waldartiges Gehölz,
Bach**Gebiet**

Kirchhofergut (HSG)

Zuordnung der Grünzone

Grünzone S

Begründung

Park

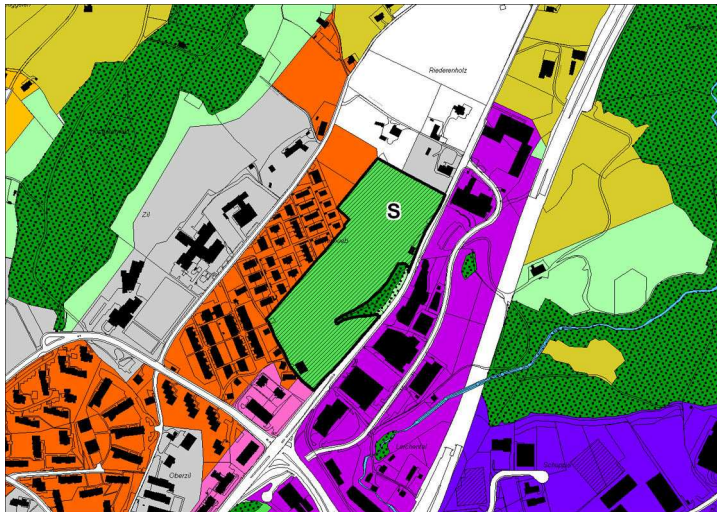
**Gebiet**

St. Mangen

Zuordnung der Grünzone

Grünzone S

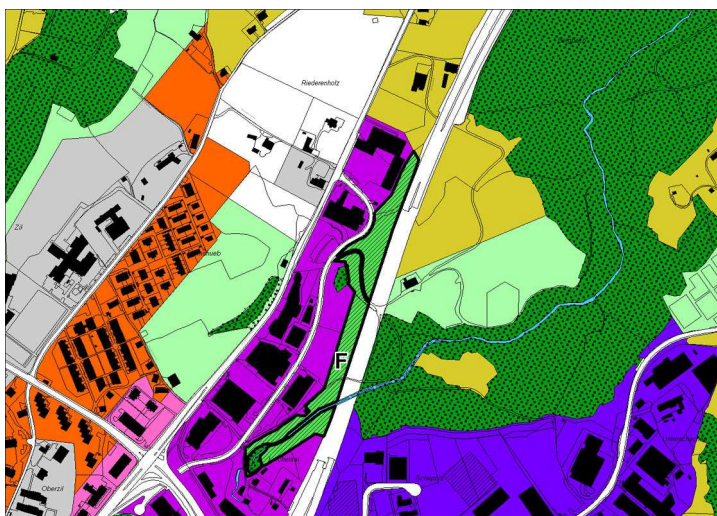
BegründungPark, ehemaliger Friedhof, Gra-
benstatut



Gebiet
Remishueb

Zuordnung der Grünzone
Grünzone S

Begründung
Siedlungsgliederung, struktur-
reich, Geotop



Gebiet
Lerchental

Zuordnung der Grünzone
Grünzone F

Begründung
Siedlungsgliederung, struktur- und
artenreich



Gebiet
Bildweier

Zuordnung der Grünzone
Grünzone A, S

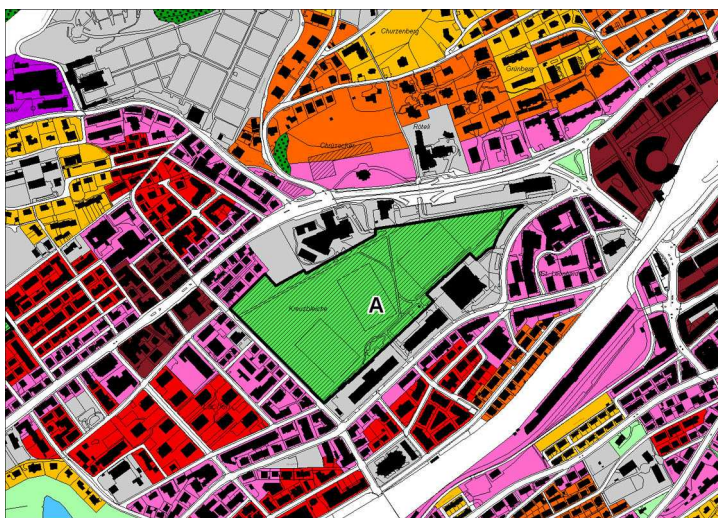
Begründung
A: Parkanlage
S: Amphibienlaichgebiet von na-
tionaler Bedeutung, Flachmoor
von regionaler Bedeutung,
Schutzverordnung Bildweier



Gebiet
Burgweier

Zuordnung der Grünzone
Grünzone S

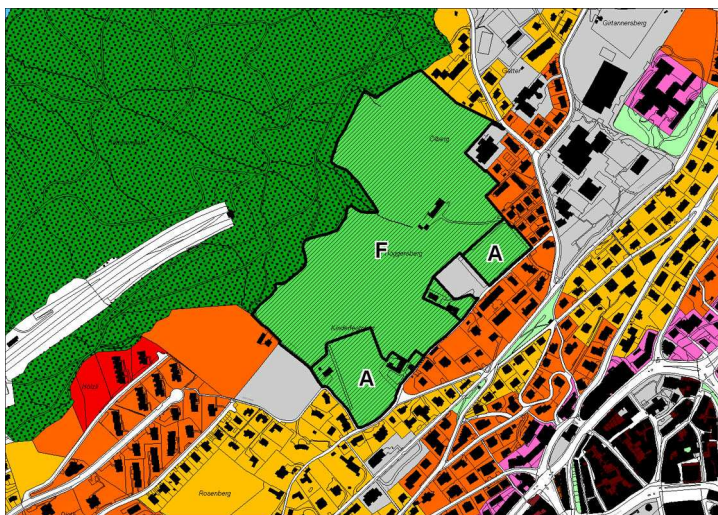
Begründung
Wertvoller Lebensraum,
Siedlungsgliederung



Gebiet
Kreuzbleiche

Zuordnung der Grünzone
Grünzone A

Begründung
Spiel- und Sportanlage, Park



Gebiet
Kinderfestplatz

Zuordnung der Grünzone
Grünzone A, F

Begründung
A: Spiel- und Sportanlagen
F: Kinderfestwiese, Kuppen-
schutz, Siedlungsgliederung